

Regards sur le monde | AFRIQUE

> HÉLÈNE LEGEAY, responsable des programmes Maghreb/Moyen-Orient, et PIERRE MOTIN, responsable des relations médias, ACAT •

LA DERNIÈRE COLONIE D'AFRIQUE

Considéré par les Nations Unies comme un territoire non autonome, le Sahara occidental est occupé par le Maroc depuis plus de 40 ans. Privé de son droit à l'autodétermination, le peuple sahraoui subit des violations de ses libertés fondamentales et du droit international humanitaire.

UN TERRITOIRE COLONISÉ PAR LE MAROC DEPUIS 1975



>200 000

marocains transférés vers le Sahara occidental depuis 40 ans. Ces colons représentaient 74% de la population en 2004 (3 personnes sur 4).

Source: Les colons marocains au Sahara occidental



100%

du contrôle administratif et sécuritaire du Sahara occidental est détenu par les autorités marocaines.

Source: Administration marocaine



95%

les travailleurs salariés marocains travaillant au Sahara occidental gagnent jusqu'à 95% de plus qu'au Maroc.

Source: Département d'État des États-Unis



1/2

la part de la population originaire du Sahara occidental qui a fui le pays depuis que le Maroc l'a envahi en 1975.

Source: Western Sahara Resource Watch

TORTURE ET ABSENCE DE JUSTICE



>300

Sahraouis arrêtés lors du démantèlement de Gdeim Izik. La plupart ont été torturés et 24 ont été transférés au Maroc, puis condamnés après un procès inéquitable.

Source: ACAT France



0

condamnation pour torture malgré l'ampleur du phénomène régulièrement dénoncé par les Nations Unies.

Source: ACAT France

UNE ÉCONOMIE D'EXPLOITATION AU SERVICE DE L'OCCUPANT



234

en millions de dollars, les revenus tirés de l'extraction de phosphates au Sahara occidental par le Maroc en 2014.

Source: Western Sahara Resource Watch



X10

en 2013, les revenus liés à l'extraction du phosphate étaient 10 fois supérieurs à l'aide internationale pour les réfugiés sahraouis.

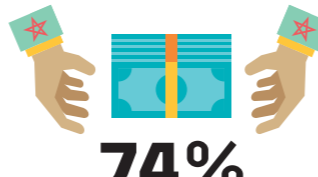
Source: Western Sahara Resource Watch



22

éoliennes installées par le consortium Siemens/Nareva pour fournir l'énergie nécessaire à l'exploitation des phosphates.

Source: Western Sahara Resource Watch



74%

la part de capitaux que détient la famille royale du Maroc dans l'entreprise marocaine Nareva, dont la filiale exploite le parc éolien.

Source: Western Sahara Resource Watch


ATTEINTES AUX LIBERTÉS D'EXPRESSION



177

manifestations pacifiques réprimées par le Maroc pour la seule année 2014.

Source: CODESA



84

violations du droit à la liberté d'expression, de réunion et d'association ont été documentées entre janvier 2014 et mars 2016.

Source: Robert F. Kennedy - Human Rights

© Infographie: Loïc Ferrère pour l'ACAT

LE MUR DE SÉPARATION LE PLUS LONG DU MONDE!



- Le Mur des sables a été érigé entre **1980** et **1987** ;
- il est gardé par **100 000** soldats marocains ;
- il mesure **2 720 km** de long !

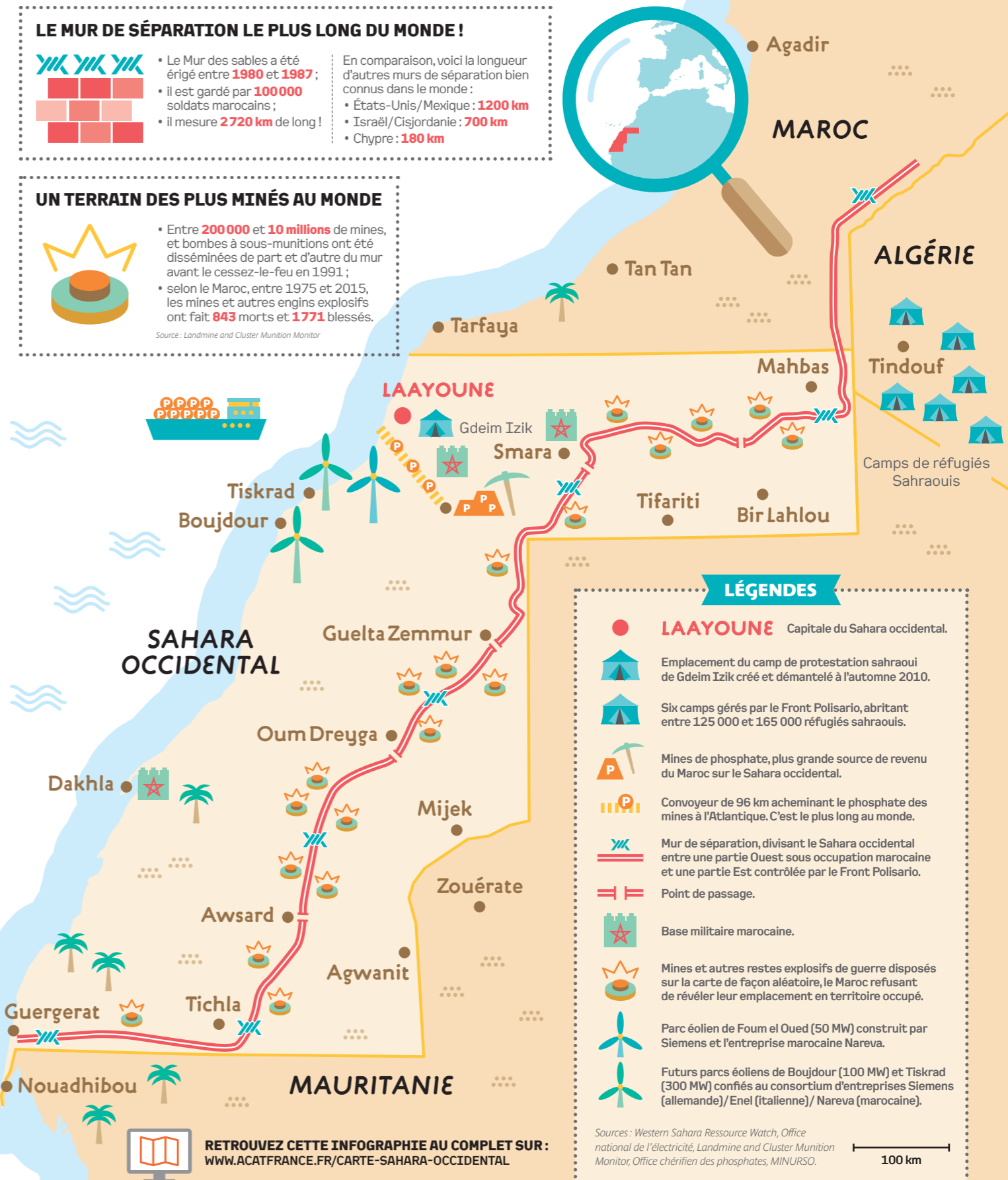
- En comparaison, voici la longueur d'autres murs de séparation bien connus dans le monde :
- États-Unis/Mexique : **1 200 km**
 - Israël/Cisjordanie : **700 km**
 - Chypre : **180 km**

UN TERRAIN DES PLUS MINÉS AU MONDE



- Entre **200 000** et **10 millions** de mines, et bombes à sous-munitions ont été disséminées de part et d'autre du mur avant le cessez-le-feu en 1991 ;
- selon le Maroc, entre 1975 et 2015, les mines et autres engins explosifs ont fait **843** morts et **1 771** blessés.

Source: Landmine and Cluster Munition Monitor



LÉGENDES

- LAAYOUNE** Capitale du Sahara occidental.
- Emplacement du camp de protestation sahraoui de Gdeim Izik créé et démantelé à l'automne 2010.
- Six camps gérés par le Front Polisario, abritant entre 125 000 et 165 000 réfugiés sahraouis.
- Mines de phosphate, plus grande source de revenu du Maroc sur le Sahara occidental.
- Convoyeur de 96 km acheminant le phosphate des mines à l'Atlantique. C'est le plus long au monde.
- Mur de séparation, divisant le Sahara occidental entre une partie Ouest sous occupation marocaine et une partie Est contrôlée par le Front Polisario.
- Point de passage.
- Base militaire marocaine.
- Mines et autres restes explosifs de guerre disposés sur la carte de façon aléatoire, le Maroc refusant de révéler leur emplacement en territoire occupé.
- Parc éolien de Fom el Oued (50 MW) construit par Siemens et l'entreprise marocaine Nareva.
- Futurs parcs éoliens de Boujdour (100 MW) et Tiskrad (300 MW) confiés au consortium d'entreprises Siemens (allemande)/Enel (italienne)/Nareva (marocaine).

Sources: Western Sahara Resource Watch, Office nationale de l'électricité, Landmine and Cluster Munition Monitor, Office chérifien des phosphates, MINURSO.

100 km

RETROUVEZ CETTE INFOGRAPHIE AU COMPLET SUR: WWW.ACATFRANCE.FR/CARTE-SAHARA-OCCIDENTAL